







**SITI DI INTERESSE COMUNITARIO
RICADENTI NEL TERRITORIO DEL PNCVD**

CODICE IDENTIFICATIVO	NOME	SUPERFICIE (Ha)
SIC-IT8050019	Lago Cessuta e Dintorni	546
SIC-IT8050025	Monte della Stella	1179
SIC-IT8050024	Monte Cervati, Centaurino e Montagne di Laurino	27898
SIC-IT8050030	Monte Sacro e Dintorni	9634
SIC-IT8050033	Monti Alburni	23621
SIC-IT8050028	Monte Moiola	4690
SIC-IT8050006	Balze di Teggiano	1201
SIC-IT8050007	Basso Corso del Fiume Busseto	414
SIC-IT8050032	Monte Tresino e Dintorni	1339
SIC-IT8050026	Monte Licosa e Dintorni	1096
SIC-IT8050036	Parco Marino di S. Maria di Castellabate	5014
SIC-IT8050017	Isola di Licosa	5
SIC-IT8050042	Stazione a Genista Cilentana di Ascea	3
SIC-IT8050016	Grotta di Morigerati	3
SIC-IT8050008	Capo Palinuro	156
SIC-IT8050002	Alta Valle del Fiume Calore Lucano (Salernitano)	4608
SIC-IT8050013	Fiume Mingardo	1638
SIC-IT8050001	Alta Valle del Fiume Busseto	625
SIC-IT8050011	Fasce interne di Costa degli Infreschi e della Masseta	701
SIC-IT8050040	Rupi Costiere della Costa degli Infreschi e della Masseta	273
SIC-IT8050038	Pareti Rocciose di Cala del Cefalo	38
SIC-IT8050039	Pianeta di Sant'Antonio	358
SIC-IT8050041	Scoglio del Mingardo e Spiaggia di Cala del Cefalo	71
SIC-IT8050037	Parco Marino di Punta degli Infreschi	4914
SIC-IT8050034	Monti della Maddalena	8511
SIC-IT8050022	Montagne di Casalbuono	17123
SIC-IT8050049	Fiumi Tanagro e Sele	3677
SIC-IT8050023	Monte Bulgheria	2400
SIC-IT8050010	Fasce Litoranee a Destra e a Sinistra del Fiume Sele	630
SIC-IT8050050	Monte Sottano	212
SIC-IT8050012	Fiume Alento	3024
SIC-IT8050031	Monte Soprano e Monte Vesole	5674

**ZONE DI PROTEZIONE SPECIALE
RICADENTI NEL TERRITORIO DEL PNCVD**

CODICE IDENTIFICATIVO	NOME	SUPERFICIE (Ha)
ZPS-IT8050055	Alburni	25367
ZPS-IT8050046	Monte Cervati e Dintorni	36912
ZPS-IT8050048	Costa tra Punta Tressino e le Rippe Rosse	2841
ZPS-IT8050047	Costa tra Marina di Camerota e Policastro Bussentino	3276
ZPS-IT8050008	Capo Palinuro	156
ZPS-IT8050021	Medio Corso del Fiume Sele-Persano	1515
ZPS-IT8050053	Monti Soprano, Vesole e Gale del Fiume Calore Salernitano	5924
ZPS-IT8050037	Parco marino di Punta degli Infreschi	4914
ZPS-IT8050036	Parco marino di S. Maria di Castellabate	5019

LEGENDA

-  Limite Amministrativo del PNCVD
-  Limite Amministrativo Area Contigue
-  Area Siti di Interesse Comunitario
-  Area Zone di Protezione Speciale
-  Aree di sovrapposizione tra SIC e ZPS
-  Limiti comunali



P.zza S. Caterina 84078 Vallo della Lucania Salerno
P. Iva 9300799 0653 www.cilentodiano.it - info@cilentodiano.it
T. +39 0974 719911 - F. +39 0974 7199217

AREE SIC E ZPS RICADENTI NEL TERRITORIO DI COMPETENZA DEL PNCVD